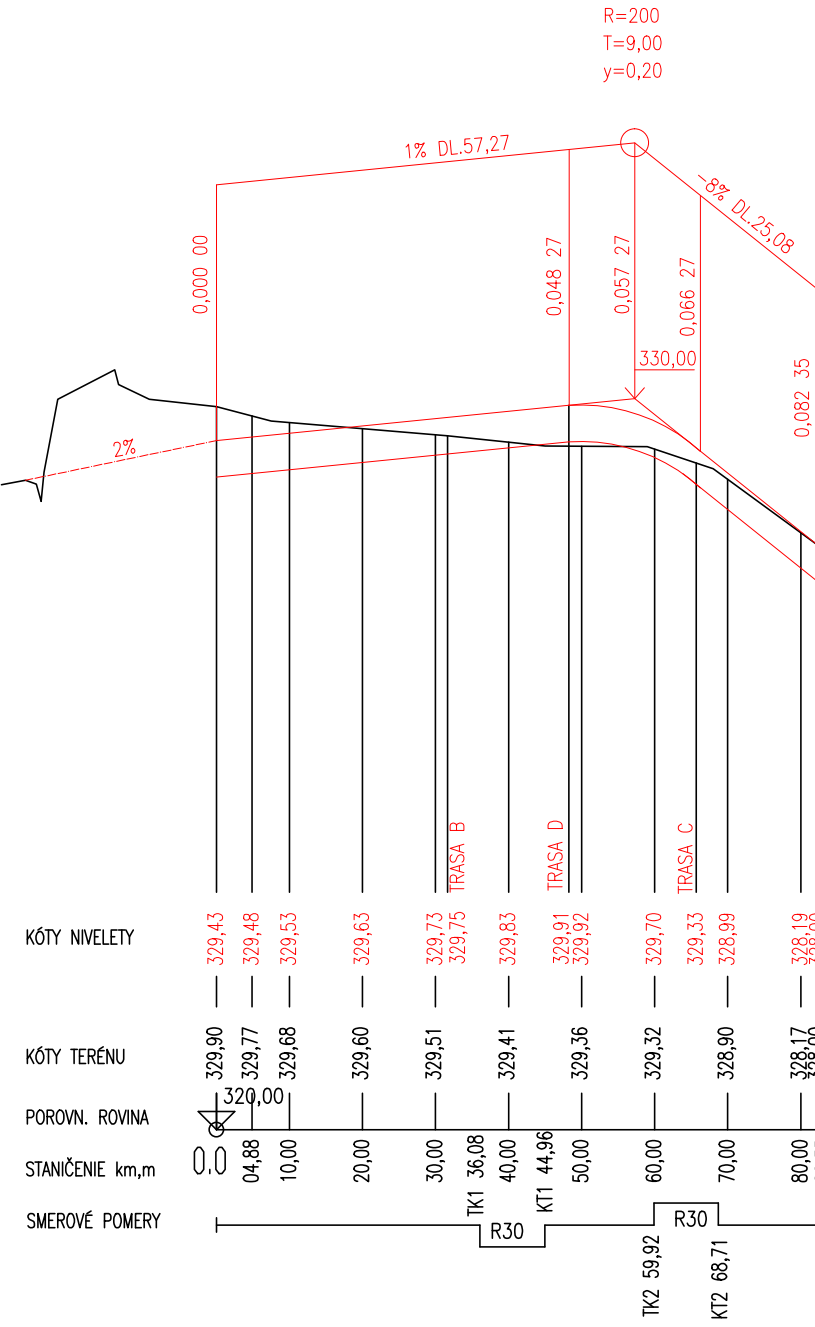


DRUH POVRCHU
KATASTRÁLNE ÚZEMIE
OKRES: PREŠOV
KRAJ: PREŠOVSKÝ

NEPLODNÁ PLOCHA
VEĽKÝ ŠARIŠ

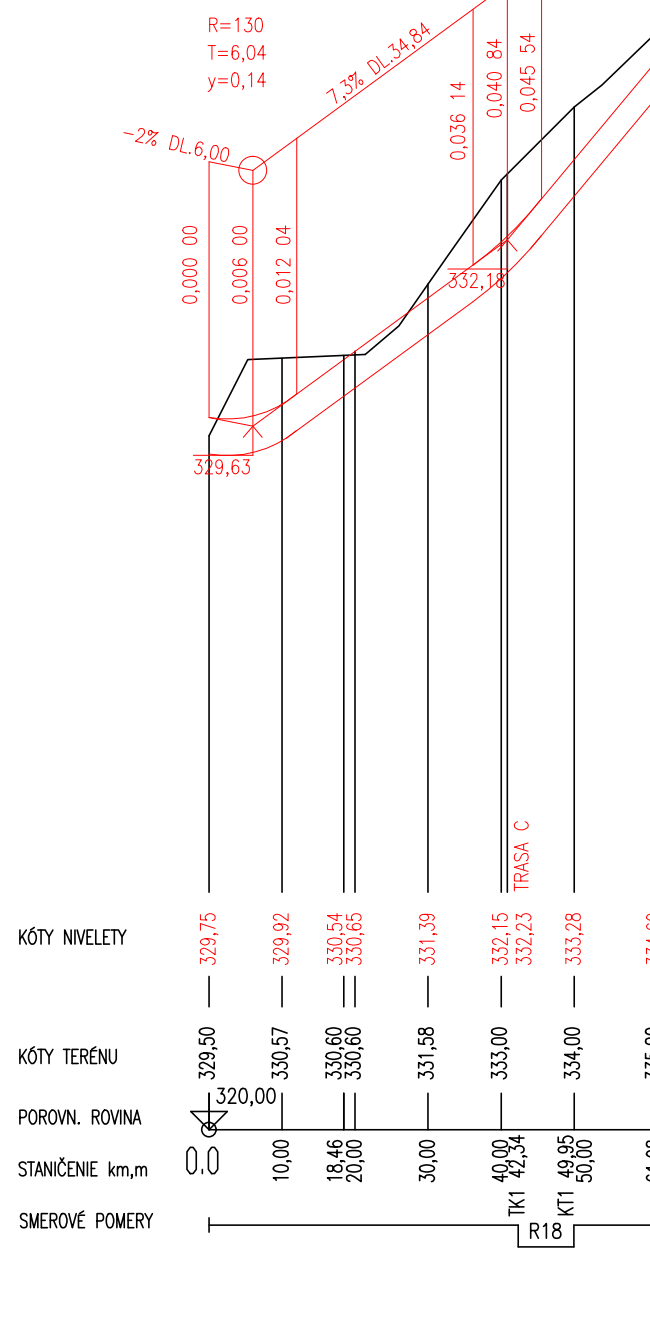
TRASA A



DRUH POVRCHU
KATASTRÁLNE ÚZEMIE
OKRES: PREŠOV
KRAJ: PREŠOVSKÝ

NEPLODNÁ PLOCHA
VEĽKÝ ŠARIŠ

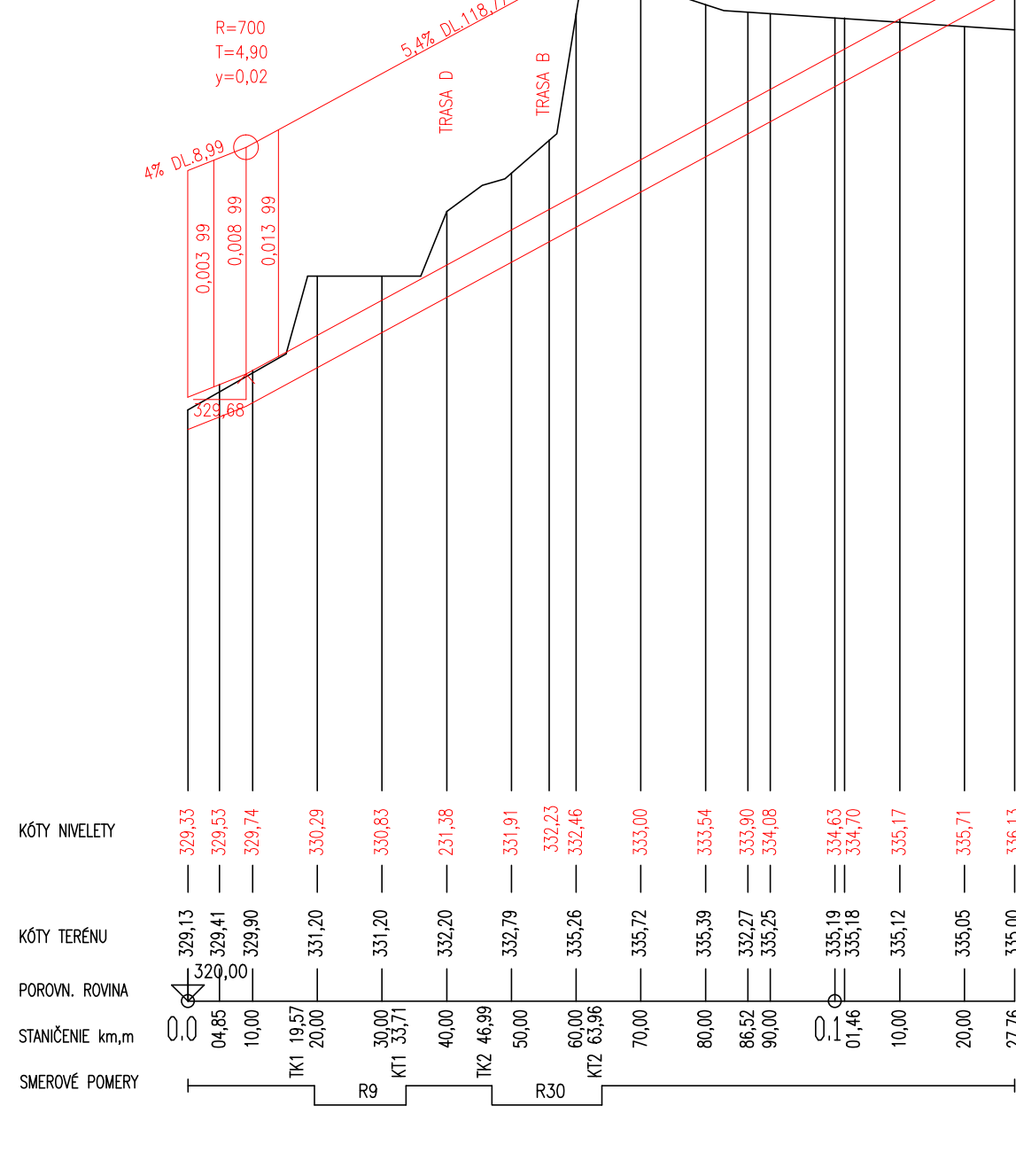
TRASA B



DRUH POVRCHU
KATASTRÁLNE ÚZEMIE
OKRES: PREŠOV
KRAJ: PREŠOVSKÝ

NEPLODNÁ PLOCHA
VEĽKÝ ŠARIŠ

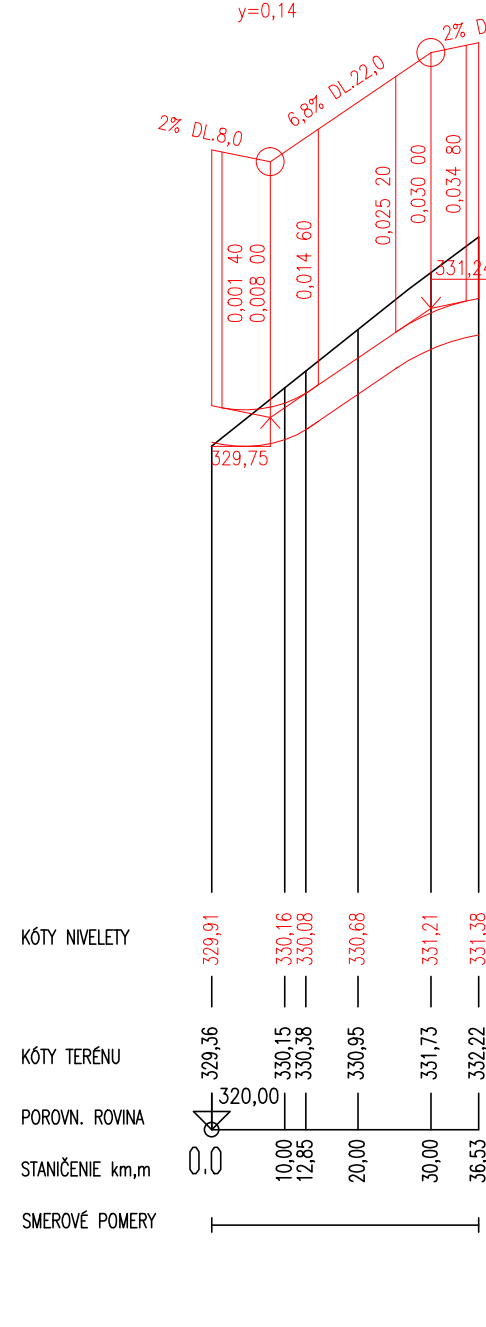
TRASA C



DRUH POVRCHU
KATASTRÁLNE ÚZEMIE
OKRES: PREŠOV
KRAJ: PREŠOVSKÝ

NEPLODNÁ PLOCHA
VEĽKÝ ŠARIŠ

TRASA D



B*ARCH ING.ARCH. JOZEF BAČINSKÝ MIRKA NEŠPORA 59 080 07 PREŠOV ZODPOVEDNÝ PROJEKTANT DOPRAVY: ING.FRANTIŠEK TOMKO VYPRACOVANÉ: ING.FRANTIŠEK TOMKO ING.ARCH.ZUZANA TOMKOVÁ	STAVBA: ODDYCHOVÁ ZÓNA POD HRADOM Veľký Šariš, parc.č.4991; 4992/1; 5000/2		OBJEDNÁVATEĽ: Mesto Veľký Šariš nám.sv.Jakuba č.1 082 21 Veľký Šariš	
	OBJEKT: S011 KOMUNIKÁCIE A PARKOVISKÁ, S012 CHODNÍKY		DÁTUM: 04/2018 FORMÁT: 4x4	
	ČASŤ:	STUPEŇ: RP		ZAK.Č.: 12/2017
	DIEL:	KÓTY V: M		PRÍL.Č.: 3
	OBSAH:	POZDĽŽNE PROFILY		
		MIERKA: 1:1000/1:100		